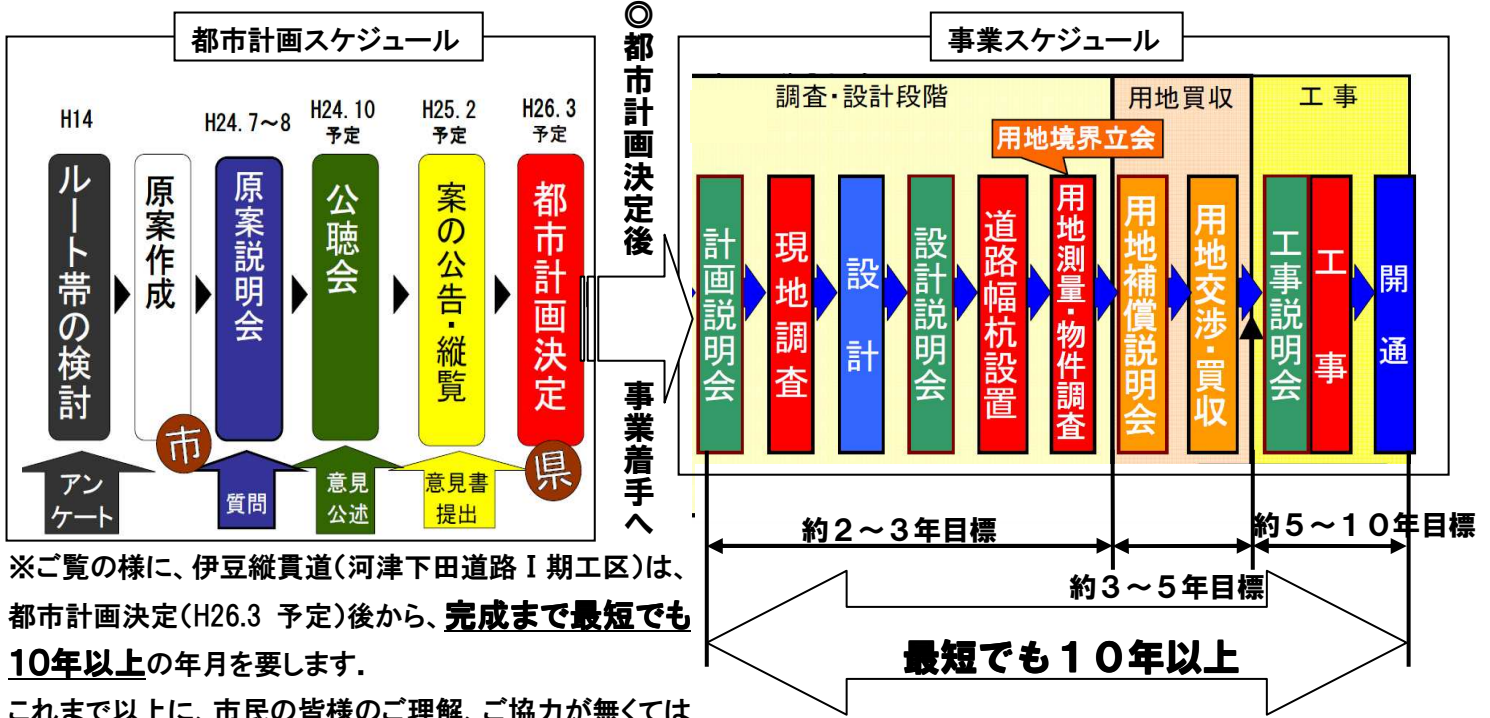


「命の道」伊豆縦貫自動車道だより

『命の道』伊豆縦貫道完成までのスケジュール

～平成 24 年 7 月発行



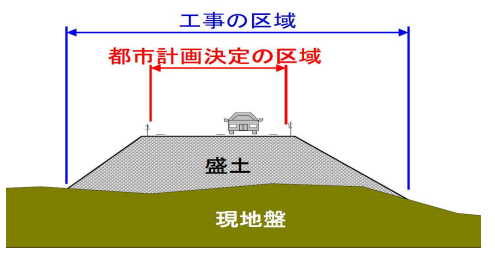
※ご覧の様に、伊豆縦貫道(河津下田道路Ⅰ期工区)は、都市計画決定(H26.3 予定)後から、**完成まで最短でも10年以上**の年月を要します。

これまで以上に、市民の皆様のご理解、ご協力が無くては完成できません。1日でも早く完成させる為には、都市計画決定を行い、次の段階に進む事が重要です。

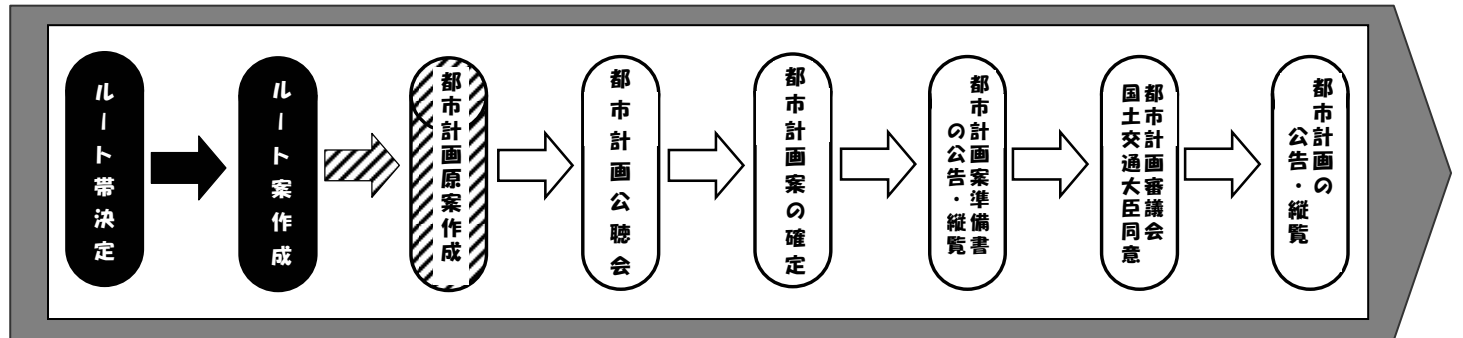
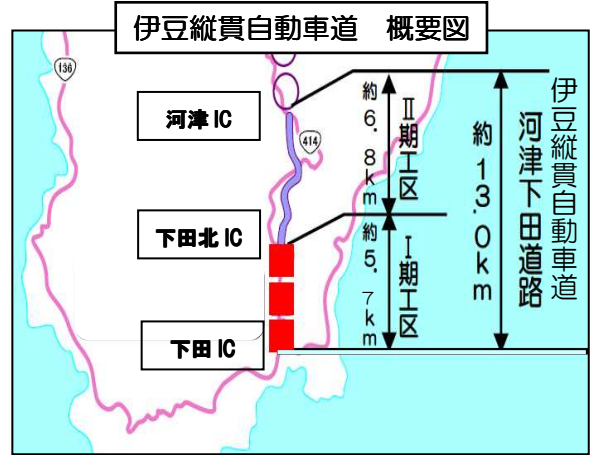
※このスケジュールは、河津下田道路Ⅰ期工区のものであります。

都市計画決定区域と工事区域

都市計画決定の区域(盛土形式の場合)



※都市計画決定する区域は、道路を作る上で必要最低限の幅員(平均 W=10.5m)です。今後、詳細な測量を行い、工事区域が決まります。都市計画決定区域は、実際の用地買収の区域とは違いますので、御注意下さい。



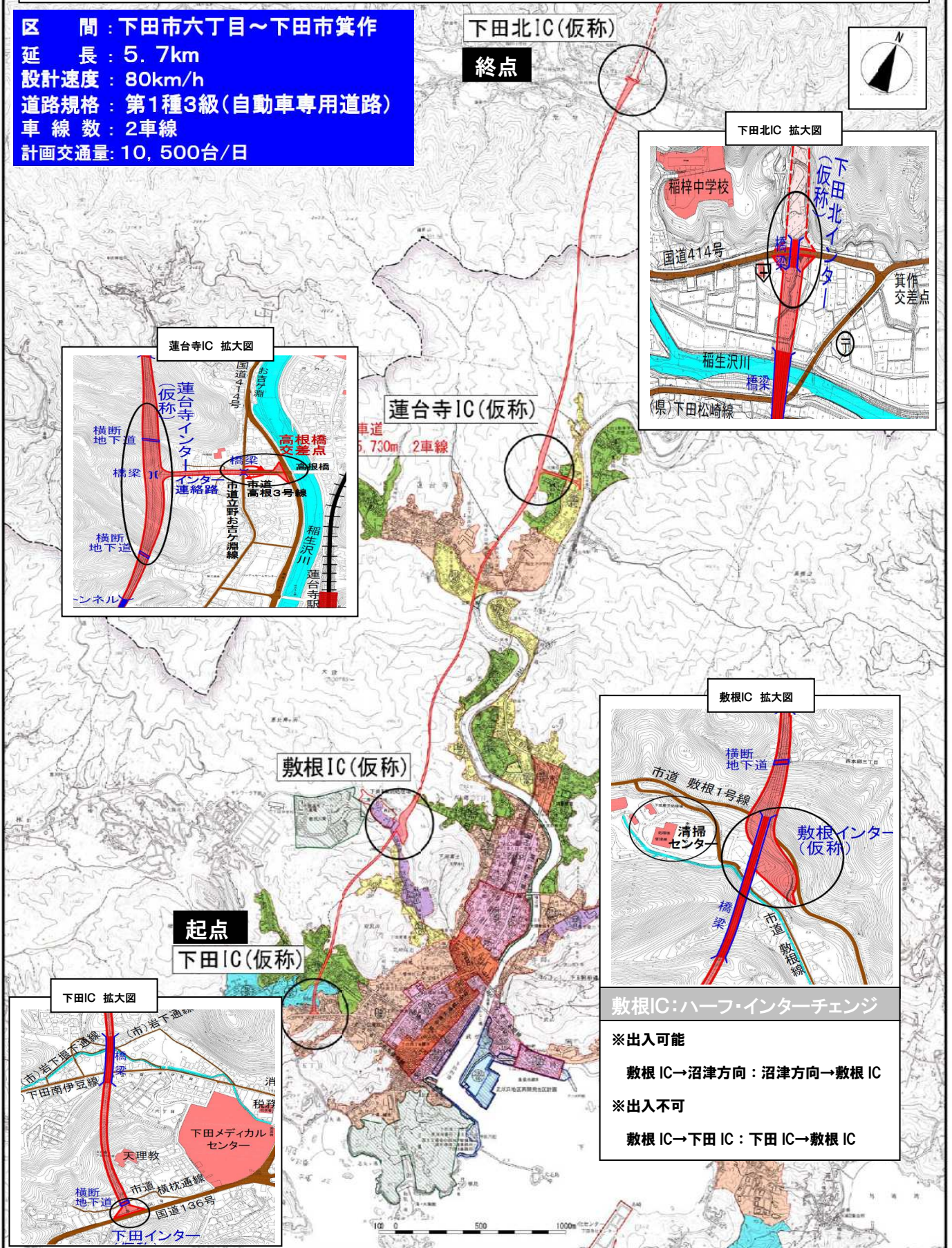
伊豆縦貫自動車道都市計画原案説明会はじまる

(開催の日程は、6月1日発行の「広報しもだ」へ掲載しています。)

伊豆縦貫道(下田市)都市計画原案 ルート案公表

平成24年7月5日 伊豆縦貫自動車道(下田市)都市計画原案説明会で、河津下田道路(1期区間：下田市六丁目～下田市箕作)のルート案が公表されました。

区 間：下田市六丁目～下田市箕作
 延 長：5.7km
 設計速度：80km/h
 道路規格：第1種3級(自動車専用道路)
 車 線 数：2車線
 計画交通量：10,500台/日

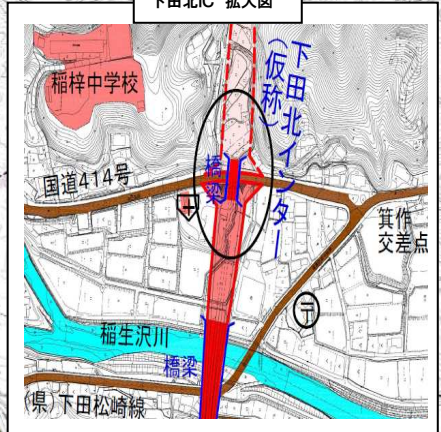


下田北IC(仮称)

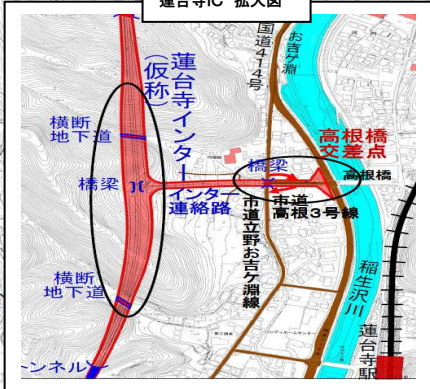
終点



下田北IC 拡大図



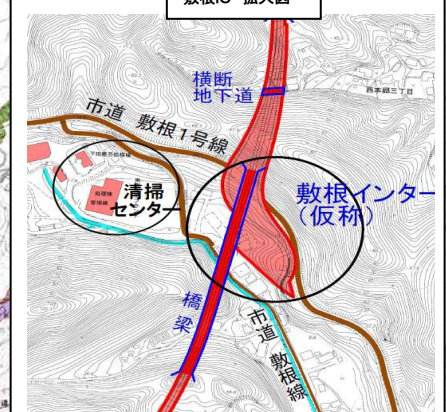
蓮台寺IC 拡大図



蓮台寺IC(仮称)

車道
6.730m 2車線

敷根IC 拡大図



敷根IC(仮称)

敷根IC：ハーフ・インターチェンジ

※出入可能

敷根 IC→沼津方向：沼津方向→敷根 IC

※出入不可

敷根 IC→下田 IC：下田 IC→敷根 IC

起点

下田IC(仮称)

下田IC 拡大図

